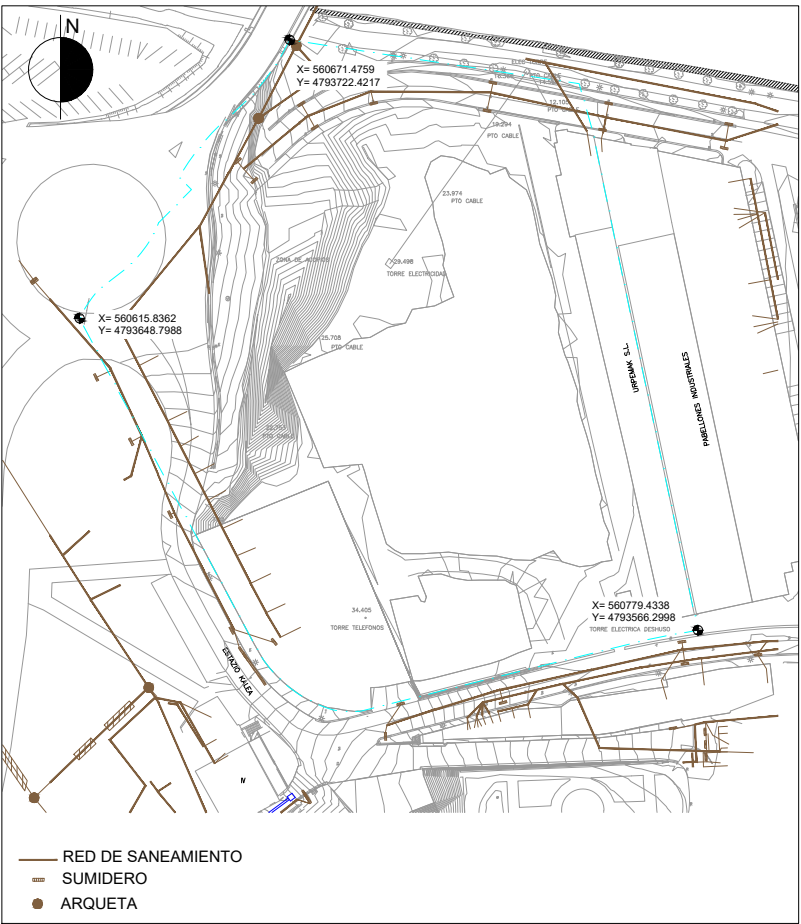
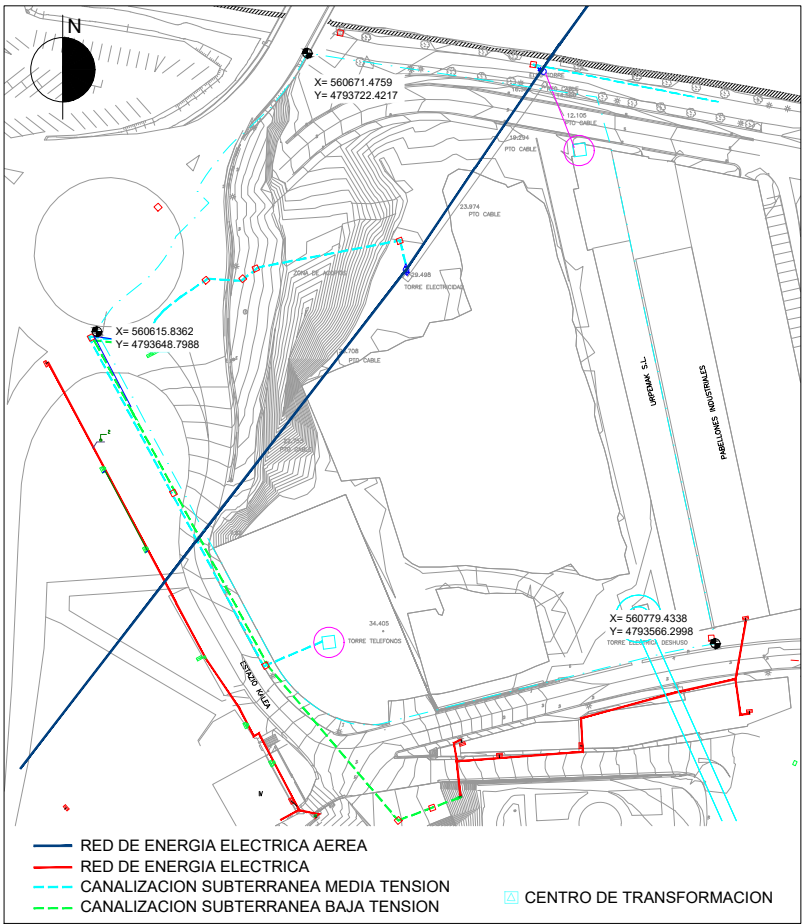


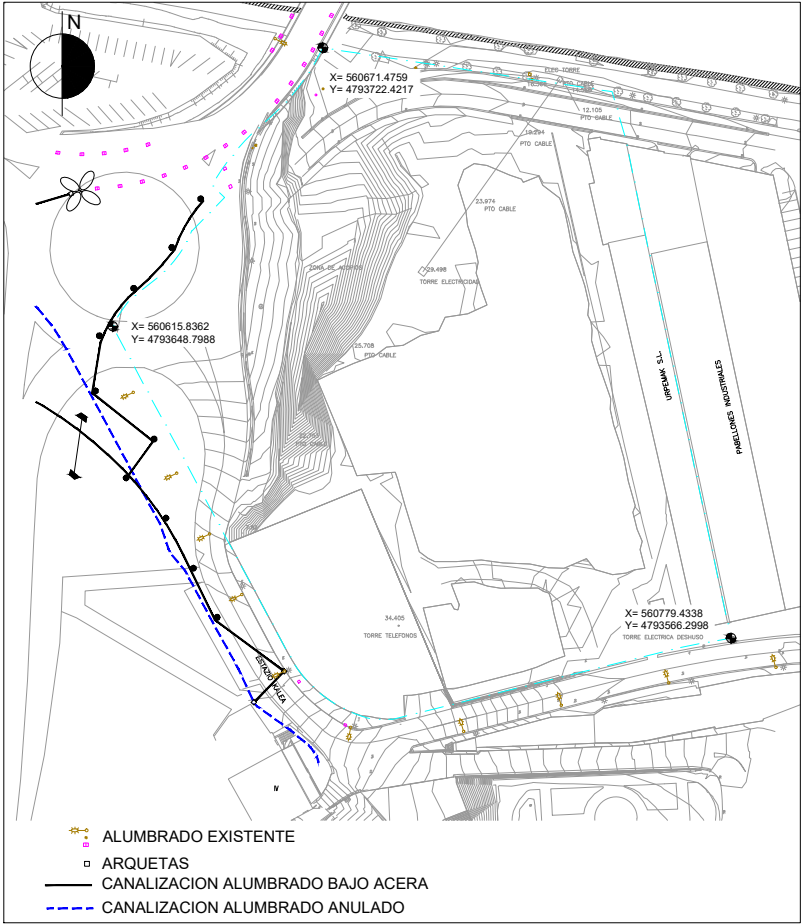
RED DE ABASTECIMIENTO DE AGUA



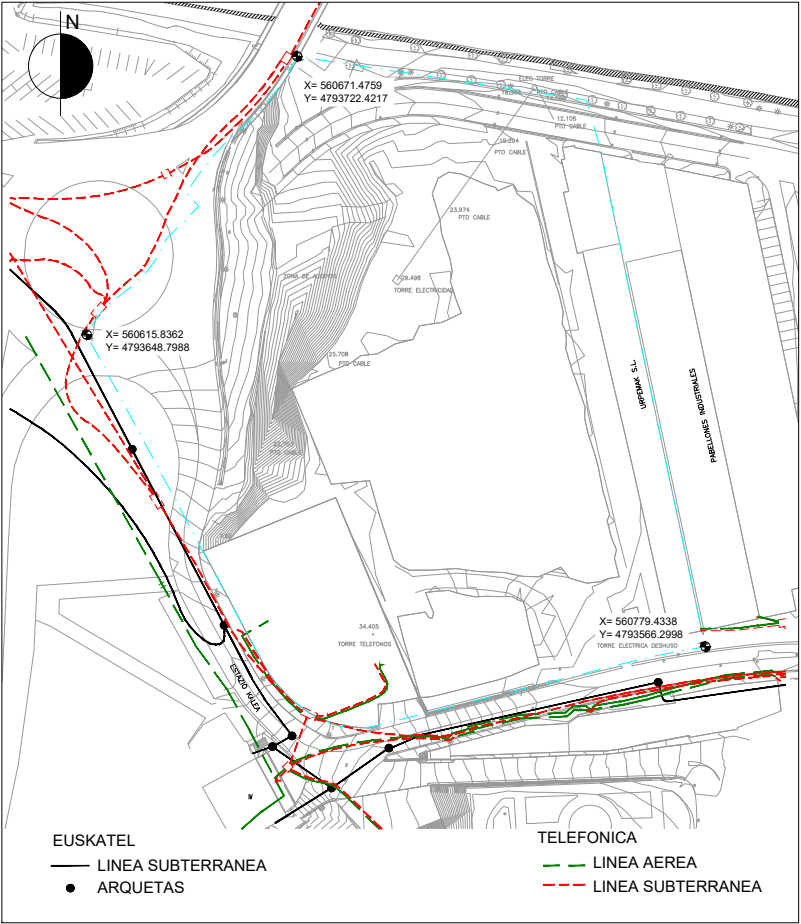
RED DE SANEAMIENTO



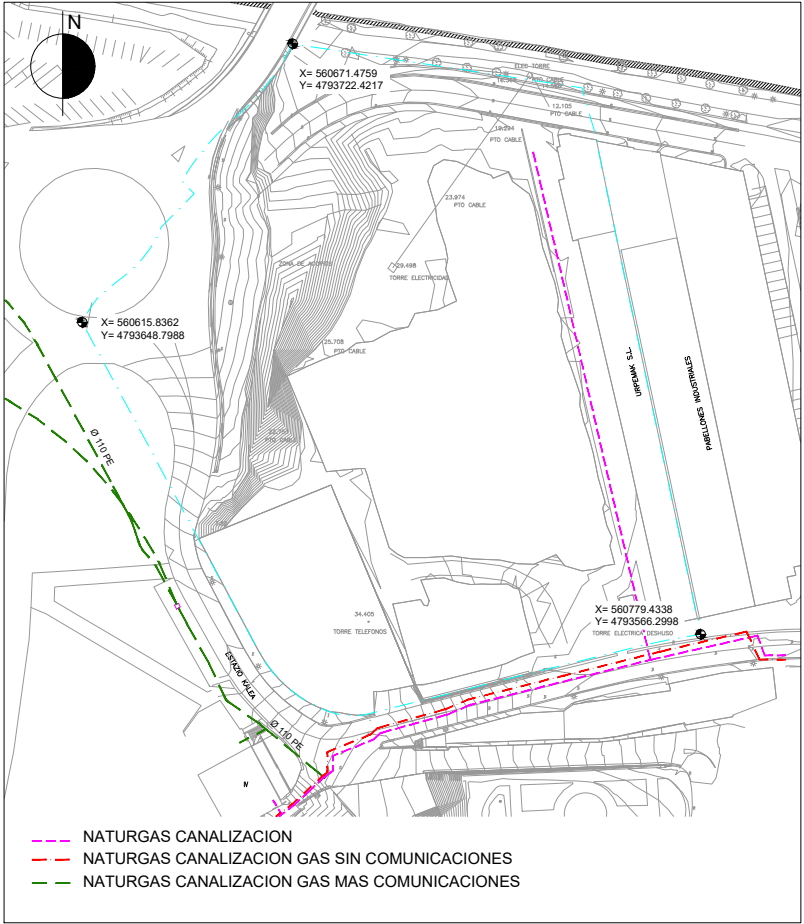
RED DE ENERGÍA ELÉCTRICA



RED DE ALUMBRADO PÚBLICO



RED DE TELEFONÍA



RED DE ABASTECIMIENTO DE GAS NATURAL

**MODIFICACIÓN DE LAS NORMAS SUBSIDIARIAS DE PLANEAMIENTO DE ZUMAIA REFERENTE AL ÁMBITO "12.2 TORREAGA" Y AL SECTOR "1. PUNTANUETA II"**

Zumaia  
Mayo 2019

PROMOTORES



Ayuntamiento de Zumaia  
ISGA INMUEBLES, S.A.

ARQUITECTOS REDACTORES

Mikel Iriondo, Abogado.  
Manu Arriabarrena, Arquitecto.  
Santiago Peñalba, Arquitecto.

UTM30N ETRS89

I. PLANOS DE INFORMACIÓN

**REDES DE INFRAESTRUCTURAS Y SERVICIOS URBANOS.  
SITUACIÓN ACTUAL DE TORREAGA**

Plano

**I.4**

Escala A-3

1/2.000